



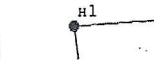








Масштаб 1:1 000

Условные обозначения:

-  - Обозначение кадастрового квартала
-  - Система координат
-  - Территориальная зона
-  - Обозначение образуемого земельного участка
-  - Обозначение характерной точки вновь образуемого земельного участка
-  - Вновь образованная часть границы, сведения о которой достаточны для определения её местонахождения
-  -
-  - Граница существующих земельных участков, зарегистрированных в ЕГРН
-  - Обозначение границ ЗОУИТ
-  - Обозначение границ кадастрового квартала
-  - Доступ к земельному участку с земель общего пользования